

Legenda

 Plangebied

Enkelbestemmingen

 W-1 Wonen - 1


Dubbelbestemmingen

 L-W Leiding - Water

 WR-A2 Waarde - Archeologie 2


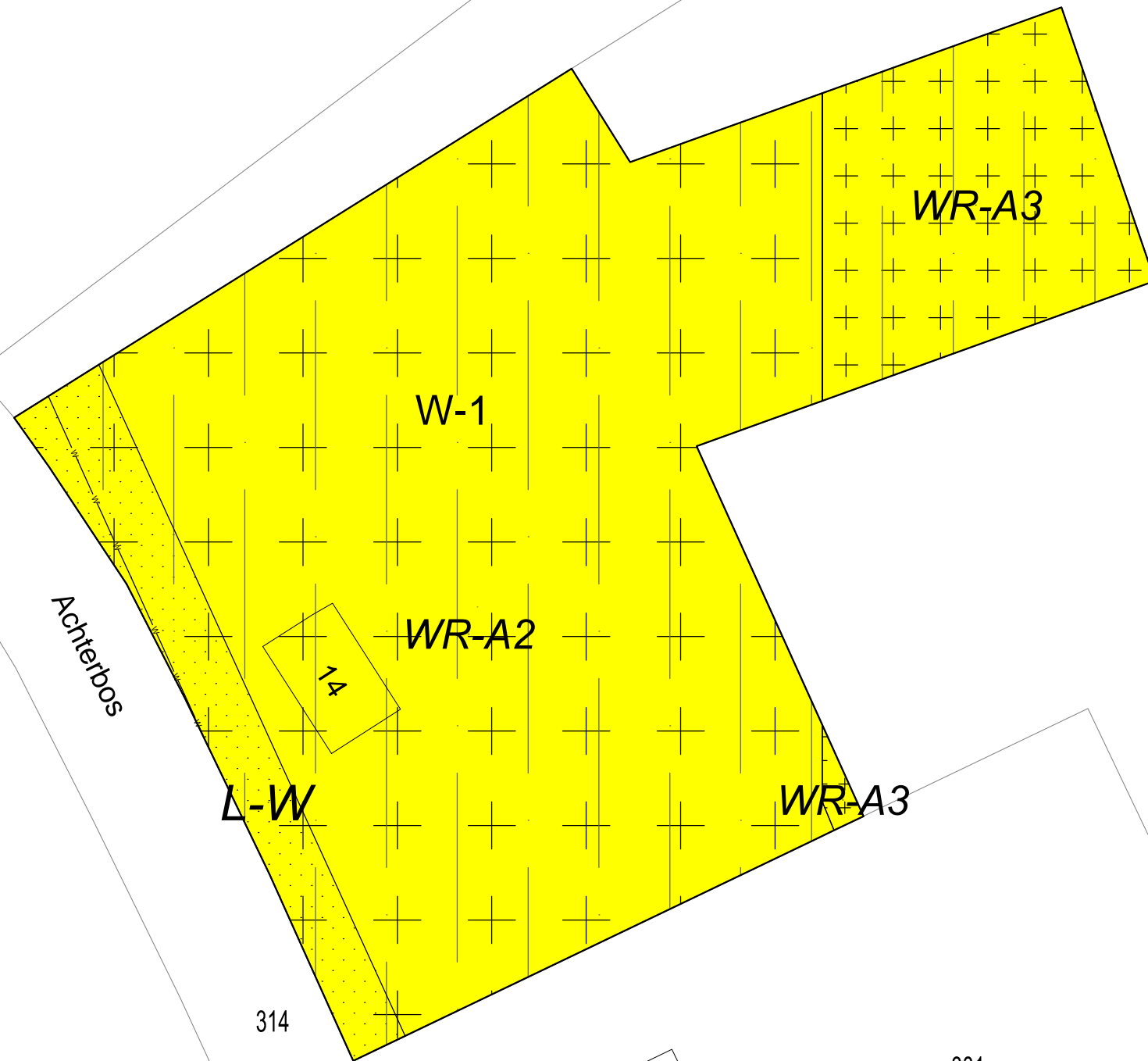
 WR-A3 Waarde - Archeologie 3

Gebiedsaanduidingen

 overige zone - attentiegebied NNB

Figuren

 hartlijn leiding - water



Gemeente Asten

Bezoekadres:
Koningsplein 3
5712 GJ Asten

Postadres:
Postbus 290
5720 AG Asten

Telefoon: 0493 - 67 12 12
Fax: 0493 - 67 12 13
E-mail: gemeente@astén.nl
Website: www.astén.nl

Bestemmingsplan:
Asten verzamelplan 2020-1

Status:
vastgesteld

Stedenbouwkundig bureau:
BraGIS BV

Bestandsnaam: Veeqplan2020-1_vs2.dwg

Identificatienr. : NL.IMRO.0743.BP02020001-VS01

Tekeningnummer : Locatie: Achterbos 14 Asten

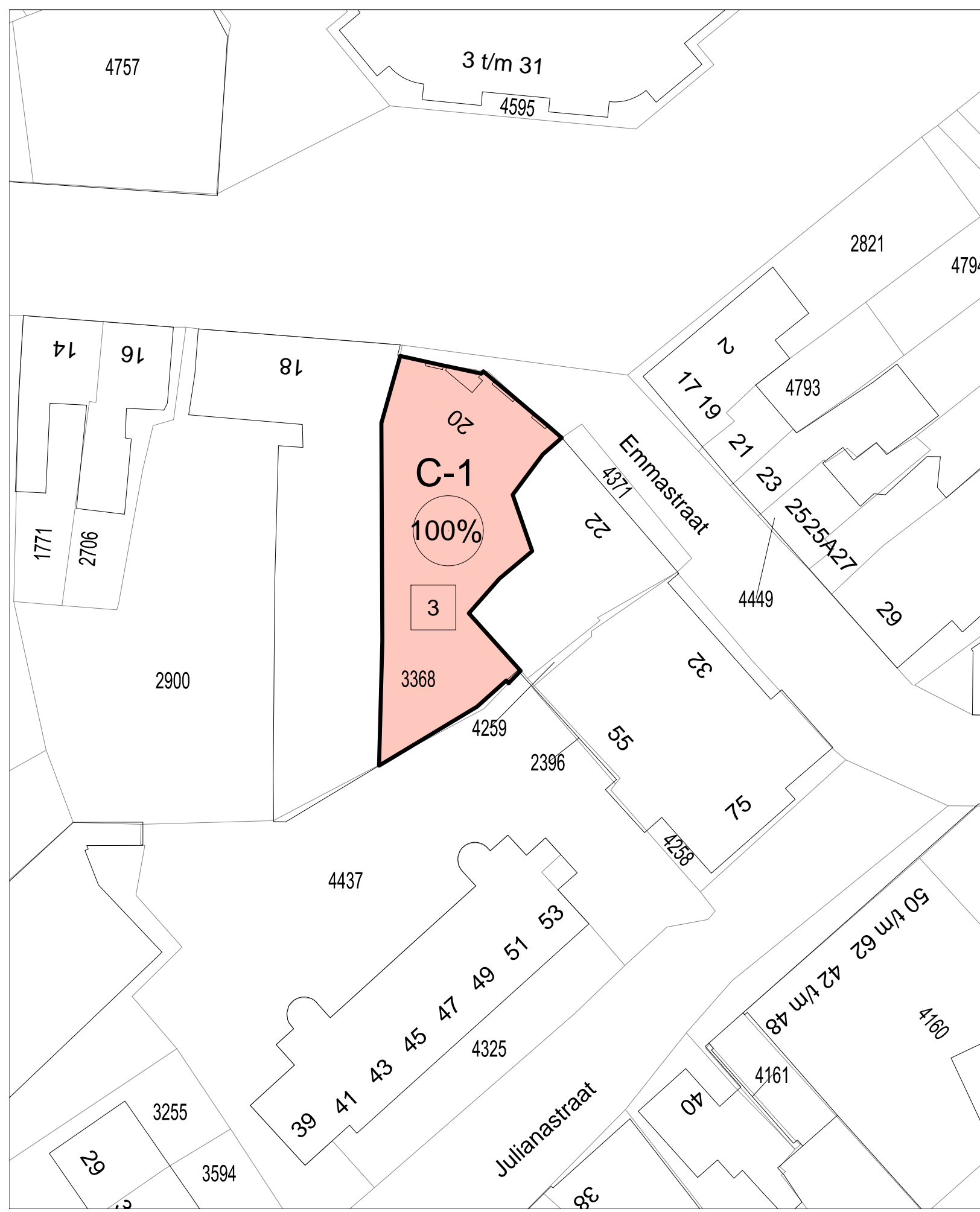
Projectleider : Marlie Rooijackers

Tekenaar : MGS

Datum : 07-05-2020

Schaal : 1:500

Formaat : A3



Legenda

 Plangebied

Enkelbestemmingen

 C-1 Centrum - 1

Bouwvlakken

 bouwvlak

Maatvoeringen

 maximum aantal wooneenheden

 maximum bebouwingspercentage terrein (%)



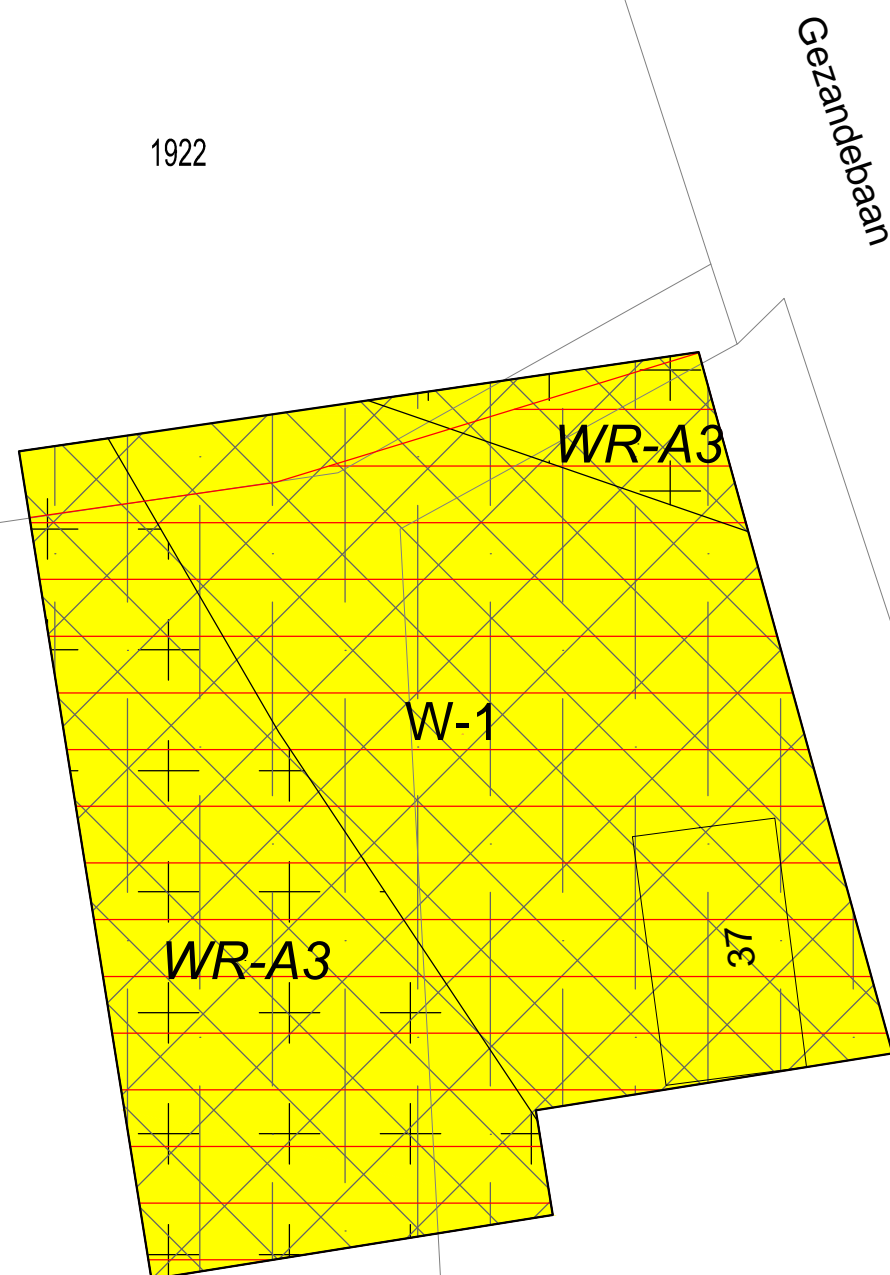
Gemeente Asten

Bezoekadres:
Koningsplein 3
5712 GJ Asten

Postadres:
Postbus 290
5720 AG Asten

Telefoon: 0493 - 67 12 12
Fax: 0493 - 67 12 13
E-mail: gemeente@astén.nl
Website: www.astén.nl

Bestemmingsplan: Asten verzamelplan 2020-1	Identificatienr. : NL.IMRO.0743.BP02020001-VS01
Status: vastgesteld	Tekeningnummer : Locatie: Emmastraat 24
Stedenbouwkundig bureau: BraGIS BV	Projectleider : Marlie Rooijackers
Bestandsnaam: Veegplan2020-1_vs2.dwg	Tekenaar : MGS
	Datum : 07-05-2020
	Schaal : 1:500
	Formaat : A3



1921

1922

1601

Legenda



Plangebied

Enkelbestemmingen



W-1 Wonen - 1

Dubbelbestemmingen



WR-A3 Waarde - Archeologie 3

Gebiedsaanduidingen



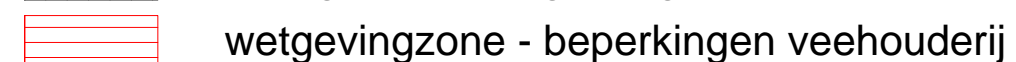
overige zone - attentiegebied NNB



overige zone - recreatief ontwikkelingsgebied



overige zone - urgentiegebied



wetgevingzone - beperkingen veehouderij



Gemeente Asten

Bezoekadres:
Koningsplein 3
5712 GJ Asten

Postadres:
Postbus 290
5720 AG Asten

Telefoon: 0493 - 67 12 12
Fax: 0493 - 67 12 13
E-mail: gemeente@astén.nl
Website: www.astén.nl

Bestemmingsplan:
Asten verzamelplan 2020-1

Status:
vastgesteld

Stedenbouwkundig bureau:
BraGIS BV

Bestandsnaam: Veeegplan2020-1_vs3.dwg

Identificatienr. : NL.IMRO.0743.BP02020001-VS01

Tekeningnummer : Locatie: Gezandebaan 37 Heusden

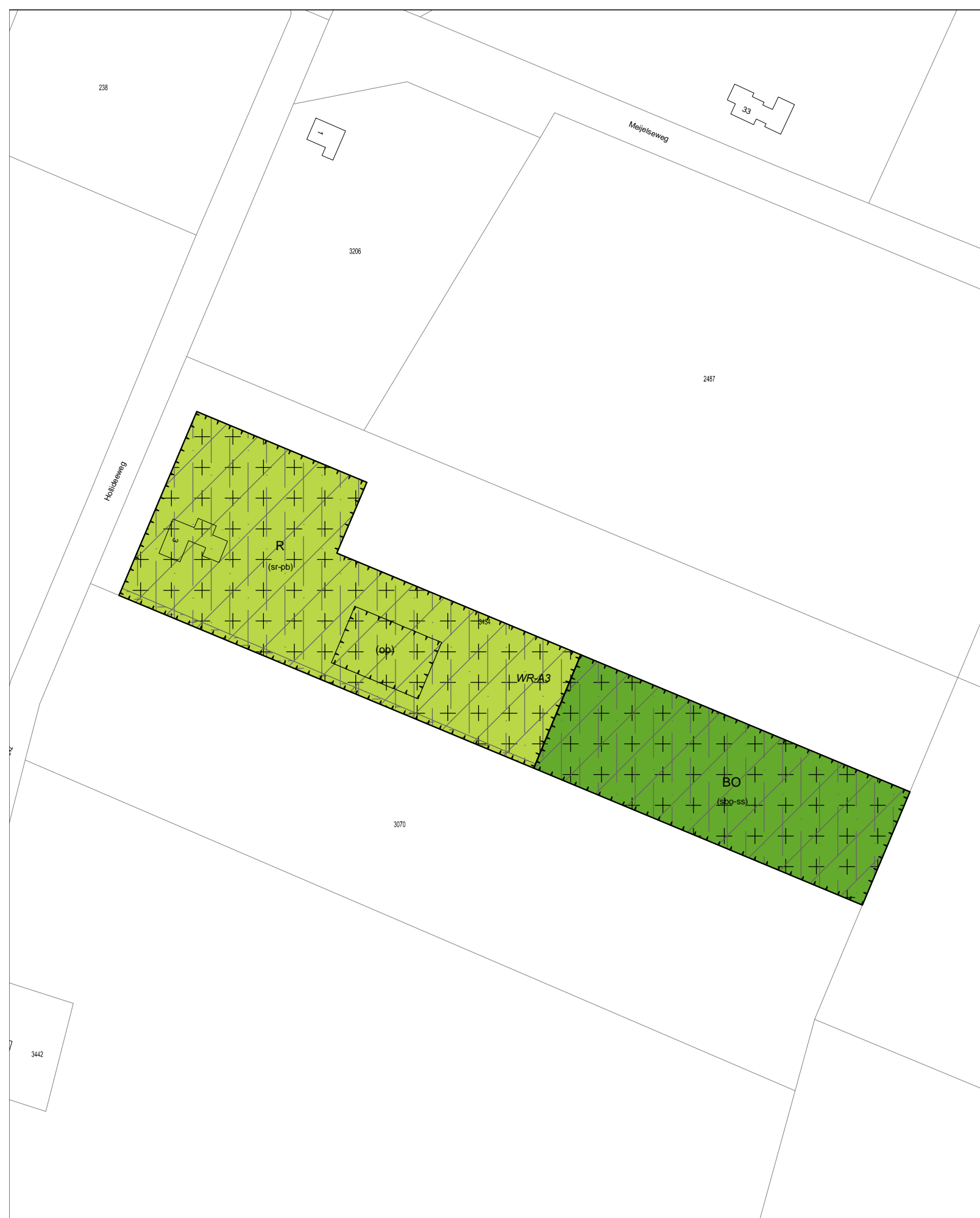
Projectleider : Marlie Rooijackers

Tekenaar : WDK

Datum : 07-05-2020

Schaal : 1:500

Formaat : A3



Legenda

 Plangebied

Enkelbestemmingen

 BO Bos


 R Recreatie

Dubbelbestemmingen

 WR-A3 Waarde - Archeologie 3

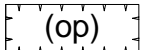
Gebiedsaanduidingen

 overige zone - attentiegebied NNB

 overige zone - landschapselementen

 overige zone - urgentiegebied

Functieaanduidingen

 (op) opslag

 (sbo-ss) specifieke vorm van bos - sport en spel

 (sr-pb) specifieke vorm van recreatie - proefboerderij



Gemeente Asten

Bezoekadres:
Koningsplein 3
5712 GJ Asten

Postadres:
Postbus 290
5720 AG Asten

Telefoon: 0493 - 67 12 12
Fax: 0493 - 67 12 13
E-mail: gemeente@asten.nl
Website: www.asten.nl

Bestemmingsplan:
Asten verzamelplan 2020-1

Status:
vastgesteld

Stedenbouwkundig bureau:
BraGIS BV

Bestandsnaam: Veegplan2020-1_vs2.dwg

Identificatienr. : NL.IMRO.0743.BP02020001-VS01

Tekeningnummer : Locatie: Hollideeweg 3

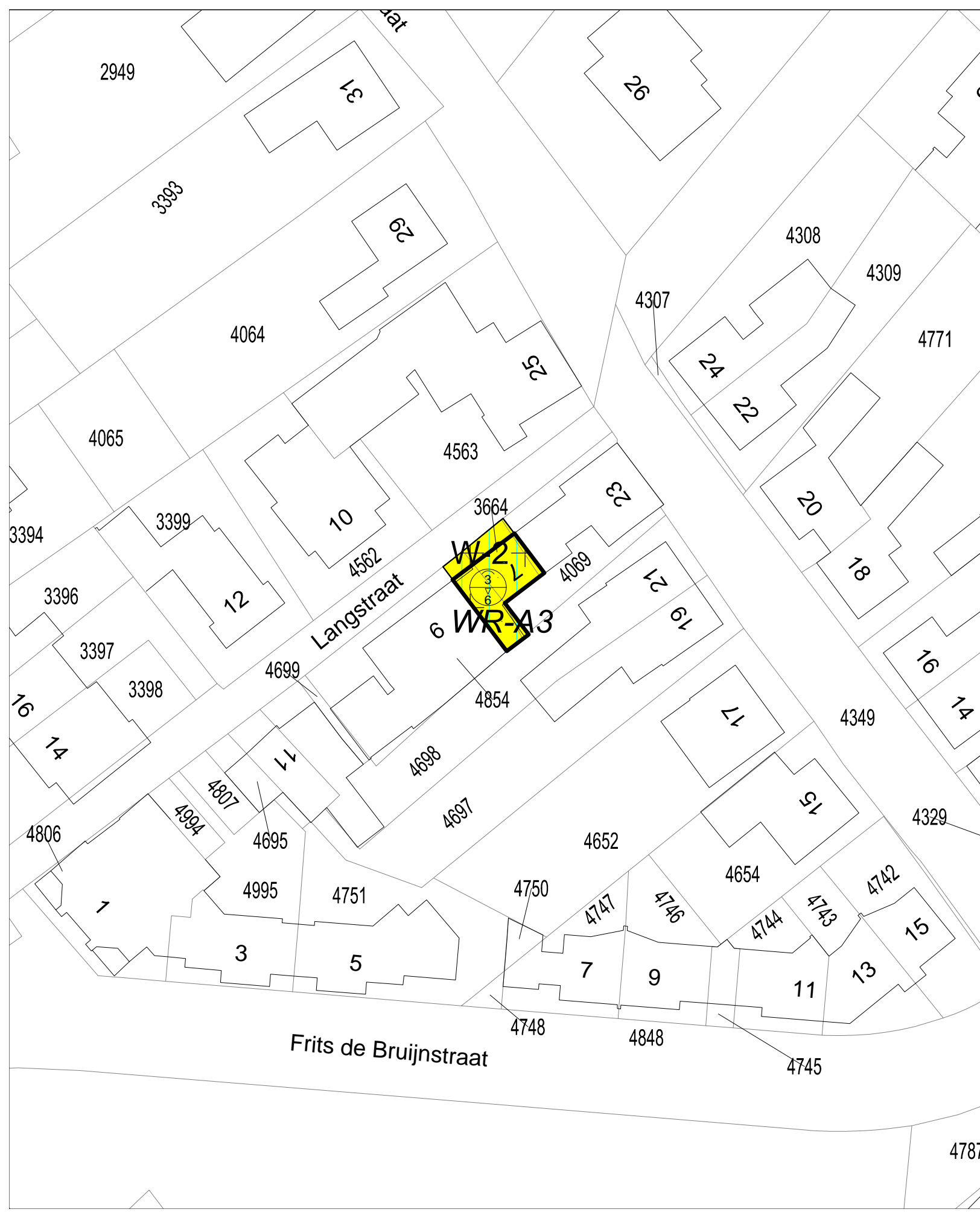
Projectleider : Marlie Rooijackers

Tekenaar : MGS

Datum : 07-05-2020

Schaal : 1:1500

Formaat : A3



Legenda

 Plangebied

Enkelbestemmingen

 W-2 Wonen - 2


Dubbelbestemmingen


 WR-A3 Waarde - Archeologie 3

Gebiedsaanduidingen

 vrijwaringszone - molenbiotoop

Maatvoeringen

 maximum goothoogte (m)
maximum bouwhoogte (m)



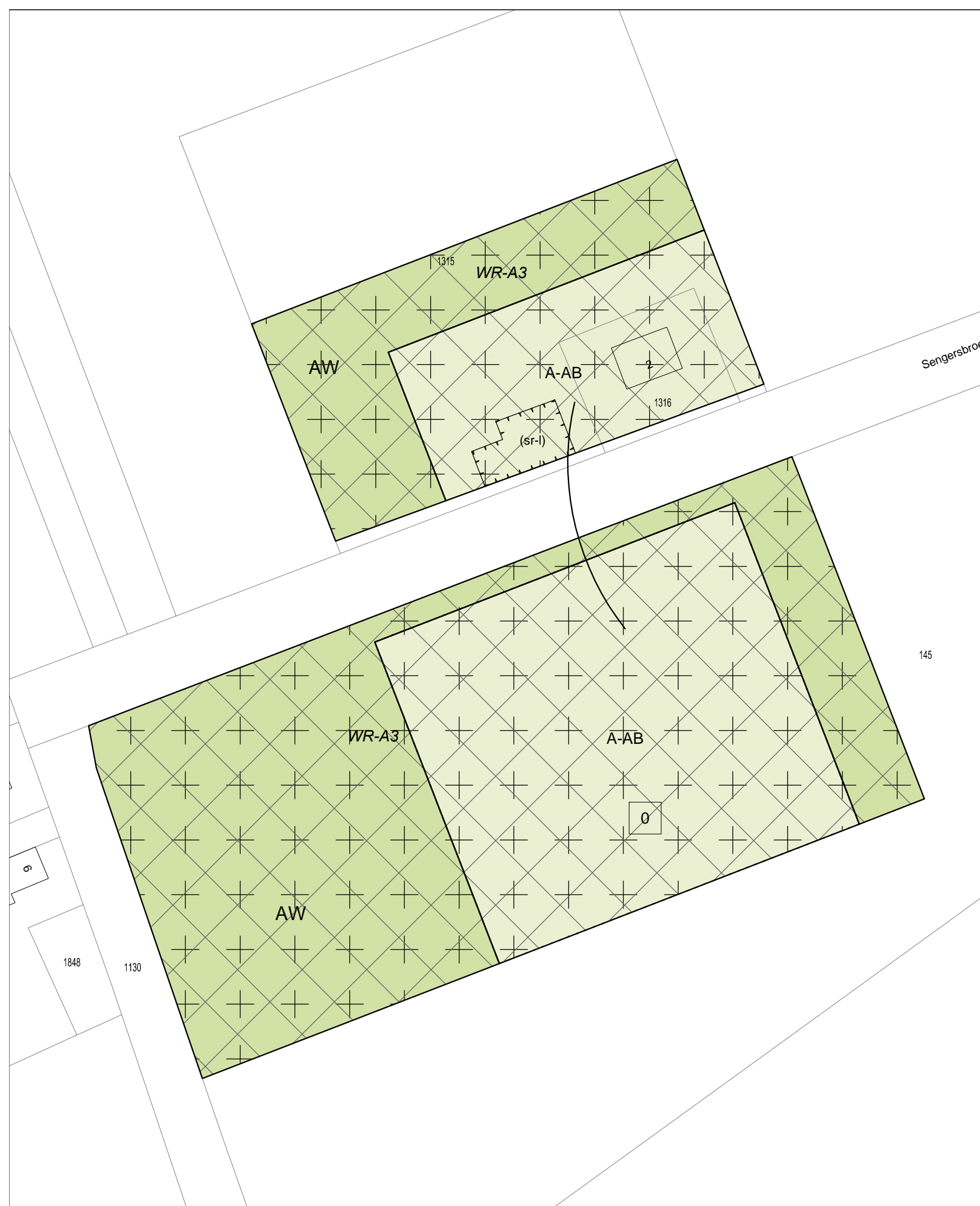
Gemeente Asten

Bezoekadres:
Koningsplein 3
5712 GJ Asten

Postadres:
Postbus 290
5720 AG Asten

Telefoon: 0493 - 67 12 12
Fax: 0493 - 67 12 13
E-mail: gemeente@asten.nl
Website: www.asten.nl

Bestemmingsplan: Asten verzamelplan 2020-1	Identificatienr. : NL.IMRO.0743.BP02020001-VS01
Status: vastgesteld	Tekeningnummer : Locatie: Langstraat 7 Asten
Stedenbouwkundig bureau: BraGIS BV	Projectleider : Marlie Rooijackers
Bestandsnaam: Veegplan2020-1_vs3.dwg	Tekenaar : WDK
	Datum : 07-05-2020
	Schaal : 1:500
	Formaat : A3



Legenda

 Plangebied

Enkelbestemmingen

 A-AB Agrarisch - Agrarisch bedrijf

 AW Agrarisch met waarden

Dubbelbestemmingen

 WR-A3 Waarde - Archeologie 3

Gebiedsaanduidingen


 overige zone - recreatief ontwikkelingsgebied

 overige zone - urgentiegebied


Functieaanduidingen

 (sr-l) specifieke vorm van recreatie - logies

Maatvoeringen

 0 maximum aantal wooneenheden

Figuren

 relatie



Gemeente Asten

Bezoekadres:
Koningsplein 3
5712 GJ Asten

Postadres:
Postbus 290
5720 AG Asten

Telefoon: 0493 - 67 12 12
Fax: 0493 - 67 12 13
E-mail: gemeente@asten.nl
Website: www.asten.nl

Bestemmingsplan:
Asten verzamelplan 2020-1

Status:
vastgesteld

Stedenbouwkundig bureau:
BraGIS BV

Bestandsnaam: Veegplan2020-1_vs2.dwg

Identificatienr. : NL.IMRO.0743.BP02020001-VS01

Tekeningnummer : Locatie: Sengersbroekweg 2

Projectleider : Marlie Rooijackers

Tekenaar : MGS

Datum : 07-05-2020

Schaal : 1:1000

Formaat : A3